

# Gemeinde Meggen Zonenplan Teiländerung Mühleweiher

1:2000



Öffentliche Auflage vom 13. März 2023 bis 11. April 2023

An der Urnenabstimmung beschlossen am 26. November 2023

Der Gemeindepräsident

Urs Brücker



Der Gemeindevorsteher

Daniel Ottiger

Vom Regierungsrat mit Entscheid Nr. 397 vom 16. April 2024 unverändert genehmigt.

14. Mai 2024

*[Signature]*  
(Unterschrift)



810.64 | 05.12.2023 | vpi, lvo



megg\_tzp\_muehliweiher\_beschluss.qgs.qgz

Planteam S AG : Luzern : Bern : Solothurn  
Raumentwicklung : Städtebau : Geoinformation







plan:team



### Genehmigungsinhalt

-  Zentrumszone (Ze) - ES III
-  Einzelbaum

### Orientierender Planinhalt

-  Hecken, Feldgehölze und Uferbestockungen
-  Wald (amtliche Vermessung)
-  Grünzone Gewässerraum, Gr-G (gemäss Teilzonenplan, RRE Nr. 1106 vom 21.09.21)
-  Freihaltezone Gewässerraum, Fr-G (gemäss Teilzonenplan, RRE Nr. 1106 vom 21.09.21)
-  Gewässer (amtliche Vermessung)
-  Gewässerachse Fließgewässer offen / eingedolt